

УТВЕРЖДАЮ
Директор школы
МБОУ «Тарасовская средняя школа»
М.А.Атласова



12 февраля 2016 г

ПАСПОРТ ДОСТУПНОСТИ
объекта социальной инфраструктуры (ОСИ)
МБОУ «Тарасовская средняя школа»

1. Общие сведения об объекте

1.1. Вид (наименование) объекта муниципальное бюджетное общеобразовательное учреждение Атяшевского муниципального района «Тарасовская средняя школа»

1.2. Адрес объекта: 431825 Республика Мордовия, Атяшевский район, с.Тарасово, ул.Красная, дом 75

1.3. Сведения о размещении объекта:

- отдельно стоящее здание 1 этажей, 1775,0 кв.м

- часть здания _____ - _____ этажей (или на _____ - _____ этаже), _____ - _____ кв.м

- наличие прилегающего земельного участка (да, нет); 13087 кв.м

1.4. Год постройки здания 2004 года, последнего капитального ремонта - год

1.5. Дата предстоящих плановых ремонтных работ: *текущего 2016г. – июнь 2016г., капитального- нет*

сведения об организации, расположенной на объекте

1.6. Название организации (учреждения), (полное юридическое наименование – согласно Уставу, краткое наименование) **муниципальное бюджетное общеобразовательное учреждение Атяшевского муниципального района «Тарасовская средняя школа», МБОУ «Тарасовская средняя школа»**

1.7. Основание для пользования объектом (**оперативное управление**, аренда, собственность)

1.8. Юридический адрес организации (учреждения) **Республика Мордовия, Атяшевский район, с.Тарасово, ул.Красная, дом 75**

1.9. Форма собственности (государственная, негосударственная) **государственная**

1.10. Территориальная принадлежность (*федеральная, региональная, муниципальная*)

1.11. Вышестоящая организация (*наименование Управление образования Администрации Атяшевского муниципального района*)

1.12. Адрес вышестоящей организации, другие координаты 431800, Республика Мордовия. Атяшевский р-н. рп Атяшево, ул.Центральная, д.8 тел 8(83434)2-30-73

2. Характеристика деятельности организации на объекте

2.1 Сфера деятельности (*здравоохранение, образование, социальная защита, физическая культура и спорт, культура, связь и информация, транспорт, жилой фонд, потребительский рынок и сфера услуг, другое*) - **образование**

2.2 Категории обслуживаемого населения по возрасту: (**дети**, взрослые трудоспособного возраста, пожилые; все возрастные категории)

2.3 Категории обслуживаемых инвалидов: *инвалиды на коляске, инвалиды с патологией опорно-двигательного аппарата; по зрению, по слуху, с умственной отсталостью* - **инвалидов нет.**

2.4 Виды **услуг - образовательные услуги**

2.5 Формы оказания услуг: (на объекте, с длительным пребыванием, в т.ч. проживанием, на дому, дистанционно).

2.6 Плановая мощность: посещаемость (количество обслуживаемых в день), вместимость, пропускная способность - 88чел.

2.7 Участие в исполнении ИПР инвалида, ребенка-инвалида (да, нет) нет

3. Состояние доступности объекта

3.1 Путь следования к объекту пассажирским транспортом

(описать маршрут движения с использованием пассажирского транспорта) из п. Атяшево проезд рейсовым автобусом

наличие адаптированного пассажирского транспорта к объекту отсутствует.

3.2.1 наличие адаптированного пассажирского транспорта к объекту отсутствует.

3.2 Путь к объекту от ближайшей остановки пассажирского транспорта:

3.2.1 расстояние до объекта от остановки транспорта 150 м

3.2.2 время движения (пешком) не более 5 мин

3.2.3 наличие выделенного от проезжей части пешеходного пути (да, нет) – нет.

3.2.4 Перекрестки: нерегулируемые; регулируемые, со звуковой сигнализацией, таймером; нет

3.2.5 Информация на пути следования к объекту: акустическая, тактильная, визуальная; нет

3.2.6 Перепады высоты на пути: есть, нет (описать _____)

Их обустройство для инвалидов на коляске: да, нет.

3.2.7 наличие выделенного от проезжей части пешеходного пути нет.

3.2.8 наличие выделенного от проезжей части пешеходного пути нет.

3.3 Организация доступности объекта для инвалидов – форма обслуживания*

3.3.1 наличие выделенного от проезжей части пешеходного пути нет.

3.3.2 наличие выделенного от проезжей части пешеходного пути нет.

3.3.3 наличие выделенного от проезжей части пешеходного пути нет.

3.3.4 наличие выделенного от проезжей части пешеходного пути нет.

№№ п/п	Категория инвалидов (вид нарушения)	Вариант организации доступности объекта (формы обслуживания)*			
		«А» Доступность всех зон помещения - универсальная	«Б» Специально выделенное участки и помещения	«ДУ» Доп.помощь сотрудника, услуги на дому, дистанционно	«Нет» Не организована доступность
1.	Все категории инвалидов и МГН			ду	
	<i>в том числе инвалиды:</i>				
2	передвигающиеся на креслах- колясках			ду	
3	с нарушениями опорно- двигательного аппарата			ду	
4	с нарушениями зрения			ду	
5	с нарушениями слуха			ду	
6	с нарушениями умственного развития			ду	

- -с учетом СП 35-101-2001, СП 31-102-99

3.4.Состояние доступности основных структурно-функциональных зон

п \п	Основные структурно- функционал ьные зоны	Состояние доступности, в том числе для основных категорий инвалидов**					
		К для передвигающ ихся на креслах- колясках	О с другими нарушения ми ОДА	С с нарушениями зрения	Г с нарушениями слуха	У с умственными нарушениями	Для всех категорий МНГ
1	Территория, прилегающа я к зданию (участок)	ДЧ	ДЧ	ДЧ	ДЧ	ДЧ	ДЧ

2	Вход (входы) в здание	ДЧ	ДЧ	ДЧ	ДЧ	ДЧ	ДЧ
3	Путь (пути) движения внутри здания (в т.ч. пути эвакуации)	ДЧ	ДЧ	ДЧ	ДЧ	ДЧ	ДЧ
4	Зона целевого назначения здания (целевого посещения объекта)	ДУ	ДУ	ДУ	ДУ	ДУ	ДУ
5	Санитарно-гигиенические помещения	НЕТ	НЕТ	НЕТ	НЕТ	НЕТ	НЕТ
6	Система информации и связи (на всех зонах)	ДУ	ДУ	ДУ	ДУ	ДУ	ДУ
7	Пути движения к объекту (от остановки транспорта)	НЕТ	НЕТ	НЕТ	НЕТ	НЕТ	НЕТ
8	Все зоны и участки	ДУ	ДУ	ДУ	ДУ	ДУ	ДУ

** Указывается: **ДП** - доступно полностью; **ДЧ** - доступно частично; **ДУ** - доступно условно, **Нет** – недоступно

3.5. ИТОГОВОЕ ЗАКЛЮЧЕНИЕ о состоянии доступности ОСИ: **Доступно условно**

4. Управленческое решение.

- 4.1. Мер по адаптации не требуется _____
- 4.2. Адаптация в порядке текущего ремонта в период _____
- 4.3. Адаптация в порядке капитального ремонта, реконструкции в период _____
- 4.4. Организация альтернативной формы обслуживания (указать) нет
- 4.5. Адаптации для обслуживания инвалидов не подлежит (причина) _____
- 4.6. Включено в адресную программу
(план) _____ на _____
год
- 4.7. Размещена информация на открытом информационном ресурсе (карте доступности) сайт учреждения, обновление ежедневное
указать информационный ресурс, дату размещения (обновления) информации

5. Особые отметки

5. Особые отметки

Паспорт сформирован на основании:

1. Информации об объекте, подписанной

Директор МБОУ «Тарасовская средняя школа» _____

от «16» 02. 2016 г.,

2. Акта обследования объекта: акт № 1 от 12.02. 2016 г.

Руководитель рабочей группы _____ М.А.Атласова

3. Решения Комиссии

От «12» февраля 2016 г



М.А.Атласова



УТВЕРЖДАЮ
Директор школы
МБОУ «Тарасовская средняя школа»
М.А. Атласова
«12» февраля 2016г.

**ИНФОРМАЦИЯ
об объекте социальной инфраструктуры
К ПАСПОРТУ ДОСТУПНОСТИ
№ _____**

1. Общие сведения об объекте

- 1.1. Вид (наименование) объекта образовательное учреждение
1.2. Адрес объекта 431825, РМ, Атяшевский район, с. Тарасово, ул. Красная, д. № 75
1.3. Сведения о размещении объекта:
- отдельно стоящее здание 1 этажей, 1775,0 кв.м.
- часть здания _____ - _____ этажей (или на _____ - _____ этаже), _____ - _____ кв.м.
1.4. Год постройки здания 2004, последнего капитального ремонта _____
1.5. Дата предстоящих плановых ремонтных работ: текущего 2016, капитального _____

сведения об организации, расположенной на объекте

- 1.6. Название организации (учреждения), (полное юридическое наименование – согласно Уставу, краткое наименование) муниципальное бюджетное общеобразовательное учреждение Атяшевского муниципального района «Тарасовская средняя школа»
1.7. Основание для пользования объектом (оперативное управление, аренда, собственность)
1.8. Юридический адрес организации (учреждения) 431825, РМ, Атяшевский район, с. Тарасово, ул. Красная, д. № 75
1.9. Форма собственности (государственная, негосударственная)
1.10. Территориальная принадлежность (федеральная, региональная, муниципальная)
1.11. Вышестоящая организация (наименование) Управление образования Администрации Атяшевского муниципального района

1.12. Адрес вышестоящей организации, другие координаты

431800, Республика Мордовия, Атяшевский р-н. рп Атяшево, ул. Центральная, д.8 тел 8(83434)2-30-73

2. Характеристика деятельности организации на объекте

2.1 Сфера деятельности (здравоохранение, образование, социальная защита, физическая культура и спорт, культура, связь и информация, транспорт, жилой фонд, потребительский рынок и сфера услуг, др.) образование

2.2 Категории обслуживаемого населения по возрасту: (дети, взрослые трудоспособного возраста, пожилые; все возрастные категории) дети

2.3 Категории обслуживаемых инвалидов (по виду нарушений): инвалиды на коляске, инвалиды с патологией опорно-двигательного аппарата, по зрению, по слуху, с умственной отсталостью – **инвалидов нет**

2.4 Виды услуг **образовательные**

2.5 Форма оказания услуг: (на объекте, с длительным пребыванием, в т.ч. проживанием, на дому, дистанционно) **на объекте**

2.6 Плановая мощность: посещаемость (количество обслуживаемых в день), вместимость, пропускная способность **88 чел.**

2.7 Участие в исполнении ИПР инвалида, ребенка-инвалида (да, нет) **-нет**

3. Состояние доступности объекта для инвалидов и других маломобильных групп населения (МГН)

3.1 Путь следования к объекту транспортом (описать маршрут движения с использованием пассажирского транспорта) **проезд рейсовым автобусом,**

наличие адаптированного пассажирского транспорта к объекту **отсутствует**

3.2 Путь следования к объекту от ближайшей остановки пассажирского транспорта:

3.2.1 расстояние до объекта от остановки транспорта **150** м

3.2.2 время движения (пешком) **не более 5 мин**

3.2.3 выделенный от проезжей части пешеходный путь (да, нет) **нет**

3.2.4. перекрестки (**нерегулируемые**; регулируемые – со звуковой сигнализацией и таймером)

3.2.5. информация на пути следования к объекту: акустическая, тактильная, **визуальная**

3.2.6. перепады высоты на пути (съезды с тротуара и др.), их обустройство для инвалидов на коляске **-нет**

3.3 Вариант организации доступности ОСИ (с учетом СП 35-101-2001)

№№ п \ п	Категория инвалидов (вид нарушения)	Вариант организации доступности объекта			
		«А» доступность всех зон и помещений - универсальная	«Б» специально выделенные участки и помещения	«ДУ» доп.помощь сотрудника, услуги на дому, дистанционно	«Нет» не организована доступность
1.	Все категории инвалидов и МГН			ДУ	
	в том числе инвалиды:				
2	передвигающиеся на креслах-колясках			ДУ	
3	с нарушениями опорно-двигательного аппарата			ДУ	
4	с нарушениями зрения			ДУ	
5	с нарушениями слуха			ДУ	
6	с умственными нарушениями			ДУ	

4. Управленческое решение (предложения по адаптации объекта)

4.1. Мер по адаптации не требуется (объект доступен для МГН) _____

4.2. Адаптация в порядке ремонта (текущего, капитального) в период- **текущий ремонт**

4.3. Адаптация с помощью вспомогательных ТСР (указать) **да**

- 4.4. Технические решения невозможны, адаптации не подлежат (причины) _____
- 4.4. Организация альтернативной формы обслуживания _____ **НЕТ**
- 4.6. Требуется дополнительное согласование (с кем) _____
- либо: имеются заключения иных организаций (указать, приложить) _____
- 4.7. Размещение информации на открытом информационном ресурсе (карте доступности) сайт учреждения, обновление ежедневное

Уполномоченный представитель объекта Директор Атласова Марина Алексеевна Координаты для связи (83434) 2-74-38

(Подпись)

УТВЕРЖДАЮ
Директор школы
МБОУ «Тарасовская средняя школа»
М.А.Атласова



12 февраля 2016 г

**АКТ ОБСЛЕДОВАНИЯ
объекта социальной инфраструктуры
К ПАСПОРТУ ДОСТУПНОСТИ**

№ _____

«12» февраля 2016 г.

Наименование территориального
образования субъекта РФ

1. Общие сведения об объекте

Наименование объекта - муниципальное бюджетное общеобразовательное учреждение Атяшевского муниципального района «Тарасовская средняя школа»

Вид объекта - образовательное учреждение

Сведения о размещении объекта:

- отдельно стоящее здание 1 этажей, 1775,0 кв.м.

- часть здания _____ - _____ этажей (или на _____ - _____ этаже), _____ - _____ кв.м.

Год постройки здания 2004, последнего капитального ремонта _____

Дата предстоящих работ (текущего, капитального ремонта, реконструкции) _____
(нужное подчеркнуть)

2. Характеристика деятельности организации на объекте

Дополнительная информация - образовательная деятельность

3. Состояние доступности объекта

3.1 Путь следования к объекту пассажирским транспортом

(описать маршрут движения с использованием пассажирского транспорта)

из п.Атяшево проезд рейсовым автобусом

наличие адаптированного пассажирского транспорта к объекту - нет _____

3.2 Путь к объекту от ближайшей остановки пассажирского транспорта:

3.2.1 расстояние до объекта от остановки транспорта - 150 м

3.2.2 время движения (пешком) - не более 5 мин

3.2.3 наличие выделенного от проезжей части пешеходного пути (да, нет) - нет,

3.2.4 Перекрестки: нерегулируемые; регулируемые, со звуковой сигнализацией, таймером; нет – нерегулируемые

3.2.5 Информация на пути следования к объекту: акустическая, тактильная, визуальная; нет - _____

6	Система информации и связи (на всех зонах)	ДУ	ДУ	ДУ	ДУ	ДУ	ДУ		
7	Пути движения к объекту (от остановки транспорта)	Нет	Нет	Нет	Нет	Нет	Нет		
8	Все зоны и участки	ДУ	ДУ	ДУ	ДУ	ДУ	ДУ		

** Указывается: ДП - доступно полностью, ДЧ - доступно частично, ДУ - доступно условно, Нет - недоступно

4. Управленческое решение (проект)

4.1. Рекомендации по адаптации основных структурных элементов объекта:

№ п/п	Основные структурно-функциональные зоны	Рекомендации по адаптации объекта (вид работы)				
		Не нуждается (доступ обеспечен)	Ремонт (текущий, капитальный)	Индивидуальное техническое решение (ТСР)	Технические решения невозможны	Организация альтернативной формы обслуживания
1	Территория, прилегающая к зданию (участок)	+				
2	Вход (входы) в здание		+			
3	Путь (пути) движения внутри здания (в т.ч. пути эвакуации)		+			
4	Зона целевого назначения здания (целевого посещения объекта)			+		
5	Санитарно-гигиенические помещения			+		
6	Система информации и связи (на всех зонах)		+			
7	Пути движения к объекту (от остановки транспорта)			+		
8	Все зоны и участки	+	+	+		

4.2. Для принятия решения требуется (не требуется):

(нужное подчеркнуть)

4.2.1. согласование работ с надзорными органами (в сфере проектирования и строительства, архитектуры, охраны памятников) - да

4.2.2. техническая экспертиза; разработка проектно-сметной документации; да

4.2.3. согласование с вышестоящей организацией (собственником объекта); да

4.2.4. согласование с потребителем (общественными организациями) - да _____;

4.2.5. имеется заключение уполномоченной организации (наименование, дата), прилагается - нет

4.3. Для организации (обеспечения) доступности необходимо выполнить следующие мероприятия:

4.3.1. Мер по адаптации не требуется (адаптации не подлежит), причина _____

- 4.3.2. Адаптация в порядке ремонта (текущего, капитального), период – текущий ремонт
 4.3.3. Адаптация с помощью ТСР, указать необходимые средства: да _____
 4.3.4. Техническое решение невозможно (причины _____)
 4.3.5. Организация альтернативной формы обслуживания (помощь на объекте, на дому, дистанционно) _____
 4.3.6. Другое _____

4.4. Информация может быть размещена на открытом электронном ресурсе (карте доступности)

5. Особые отметки

ПРИЛОЖЕНИЯ:

А. Результаты обследования:

- А.1 территории, прилегающей к объекту на _____ Л.
 А.2 входа (входов) в здание на _____ Л.
 А.3 путей движения в здании на _____ Л.
 А.4 зоны целевого назначения объекта на _____ Л.
 А.5 санитарно-гигиенических помещений на _____ Л.
 А.6. системы информации (и связи) на объекте на _____ Л.


Б. Результаты фотофиксации на объекте _____ на _____ Л.

В. поэтажные планы, паспорт БТИ _____ на _____ Л.

Г. Другое (в том числе дополнительная информация о путях движения к объекту)

Руководитель

рабочей группы Директор школы: Атласова М.А.
 (Должность, Ф.И.О.)



 (Подпись)

Члены рабочей группы:

Зам.директора по УВР: Кузнецова Л.С.
 (Должность, Ф.И.О.)


 (Подпись)

Учитель физики и информатики: Атласов М.Д.
 (Должность, Ф.И.О.)


 (Подпись)

В том числе:
 представители общественных
 организаций инвалидов

 (Должность, Ф.И.О.)


 (Подпись)

 (Должность, Ф.И.О.)

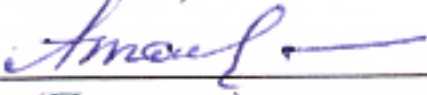
 (Подпись)

представители организации,
 расположенной на объекте

Глава Тарасовского сельского поселения: Свойкина М.М.
 (Должность, Ф.И.О.)


 (Подпись)

Заместитель Главы Тарасовского сельского поселения: Апанина А.С.
 (Должность, Ф.И.О.)


 (Подпись)

**Управленческое решение согласовано
 на Комиссии**

« _____ » _____ 20__ г.